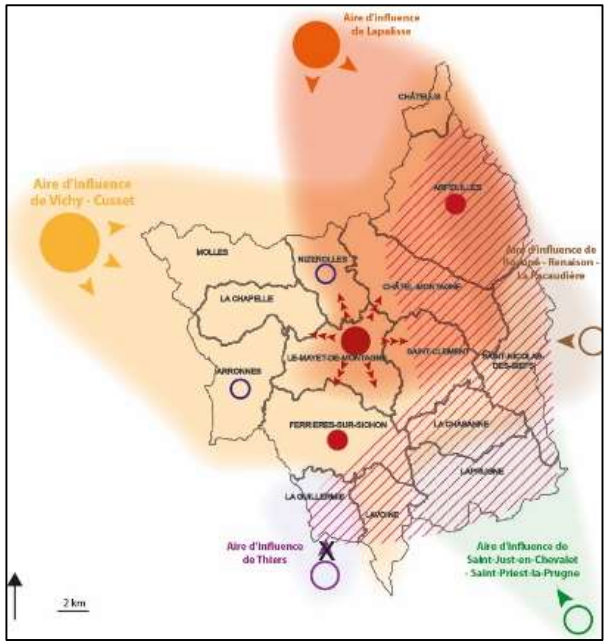

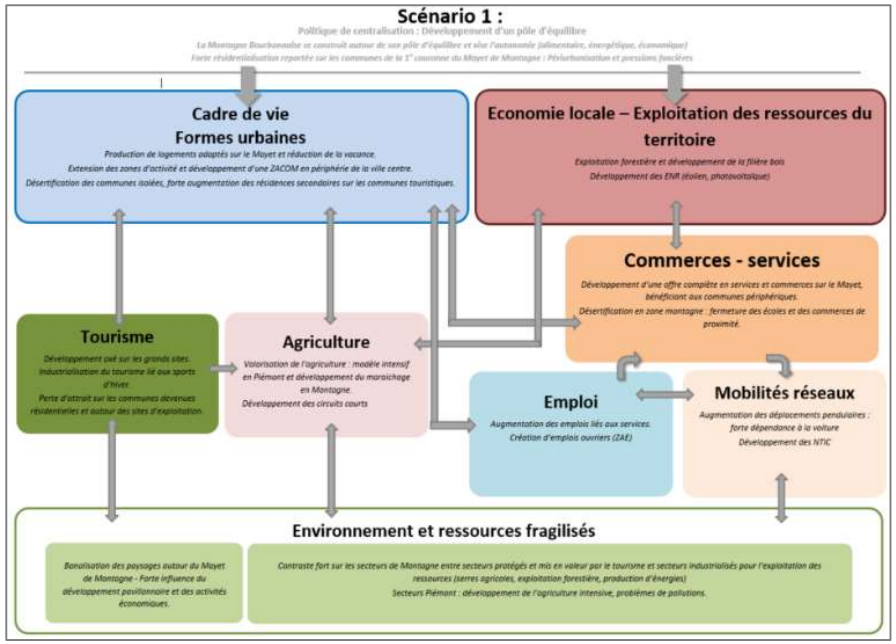

Élaboration du P.L.U.i valant S.C.O.T.
Du R.N.U à la construction d'un projet de territoire décliné au travers du PLUI valant SCOT

Communauté de Communes de la Montagne Bourbonnaise

Département : Allier
Approbation du P.L.U.i : Procédure en cours
Superficie de territoire : près de 400 km²
Population : 6 551 habitants

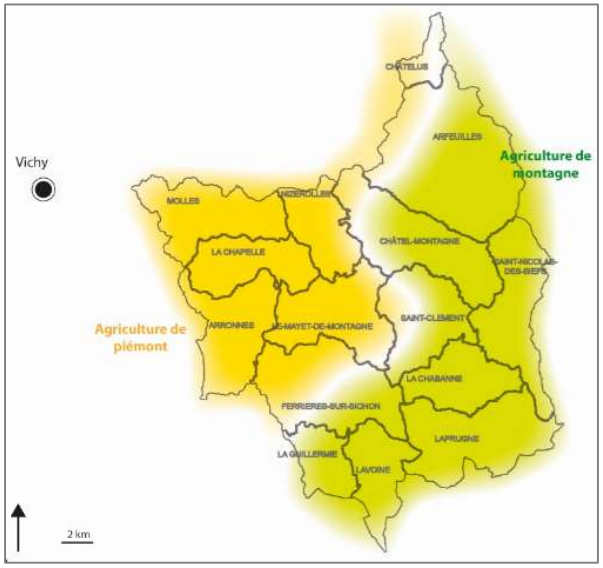

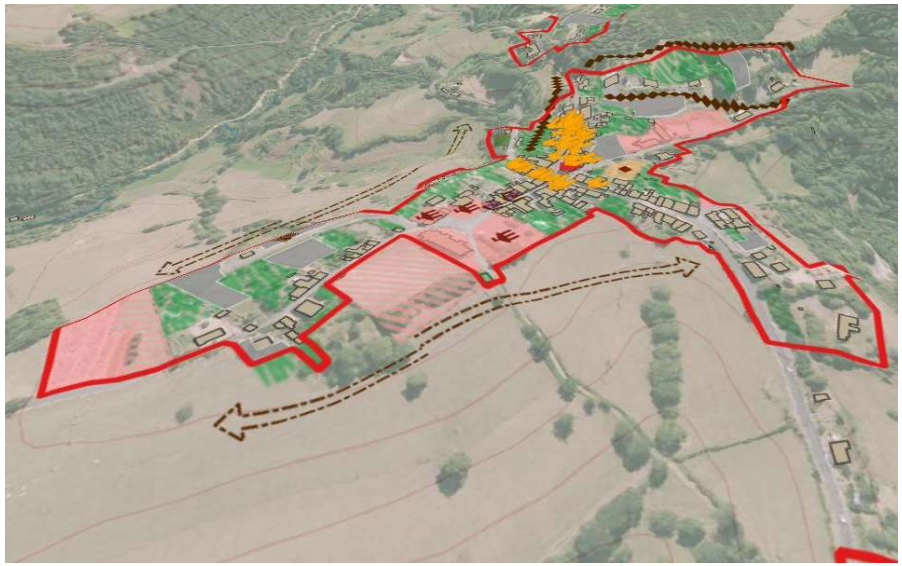

L'élaboration du P.L.U.i de la Montagne Bourbonnaise a permis de faire émerger une identité commune d'un secteur de territoire rural au travers de différents ateliers.

Elaboration d'un PLUI valant SCOT :

- Construire un projet de territoire sur 15 communes dont 13 relevant du R.N.U.
- Elaborer une méthode pédagogique et adaptée : réalisation d'ateliers, temps d'échanges, …
- Valoriser les atouts du territoire : environnement naturel préservé, ressources naturelles, paysage, énergie, forestier, …

RÉALITÉS
Urbanisme et Aménagement